












Aggiornamento della componente geologica, idrogeologica e sismica del P.G.T.  
ai sensi della D.G.R. 9/2616 del 30 novembre 2011

**CARTA DELLA FATTIBILITÀ GEOLOGICA PER LE AZIONI DI PIANO**


**TAV. 4B**

**Legenda**

**Classi di fattibilità geologica**

-  **Classe 2**
-  **Classe 3a**
-  **Classe 3b**
-  **Classe 3c**
-  **Classe 3d**
-  **Classe 3e**
-  **Classe 3f**
-  **Classe 4a**
-  **Classe 4b**

**Classi sismiche**

-  **PSL Z2** - Zona con terreni di fondazione particolarmente scadenti.  
In quest'area è obbligatoria l'applicazione del terzo livello di approfondimento sismico per la realizzazione di edifici strategici e rilevanti di nuova previsione.

